



Comune di Sesto Fiorentino

Settore Sviluppo del Territorio – Servizio Pianificazione Territoriale



Variente al Regolamento Urbanistico relativa all'Accordo di Programma per la realizzazione del nuovo liceo A.M. Enriques Agnoletti e per l'attivazione di sinergie nel campo della ricerca e sviluppo tecnologico con il polo dell'Università degli Studi di Firenze presso il Comune di Sesto Fiorentino

(ai sensi dell'art.34 del D.Lgs 267/2000, degli artt.34bis e ss. della L.R. 40/2009, della L.R. 35/2011 e della L.R. 65/2014)

Tavola V1 – Fasce di rispetto stradale, ferroviario e aeroportuale (estratto)

STATO VIGENTE e STATO VARIATO scala 1:10.000

Settembre 2017

Sindaco: Lorenzo Falchi

Assessore all'Urbanistica: Damiano Sforzi

Dirigente del Settore Sviluppo del Territorio: Lorenzo Venturini

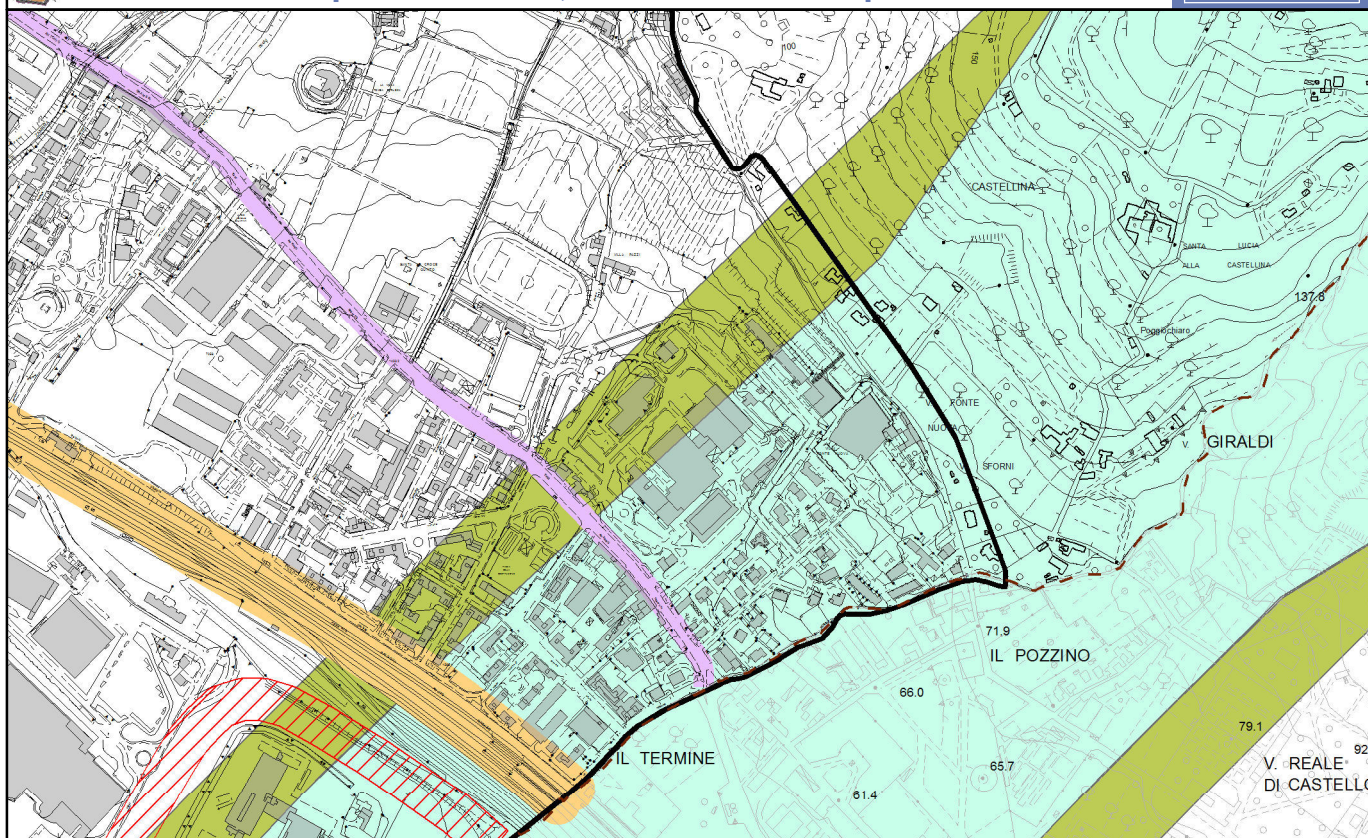
Progettazione: Alessandra Guidotti (coord.)

Ufficio di Piano: Matilde Casciaro

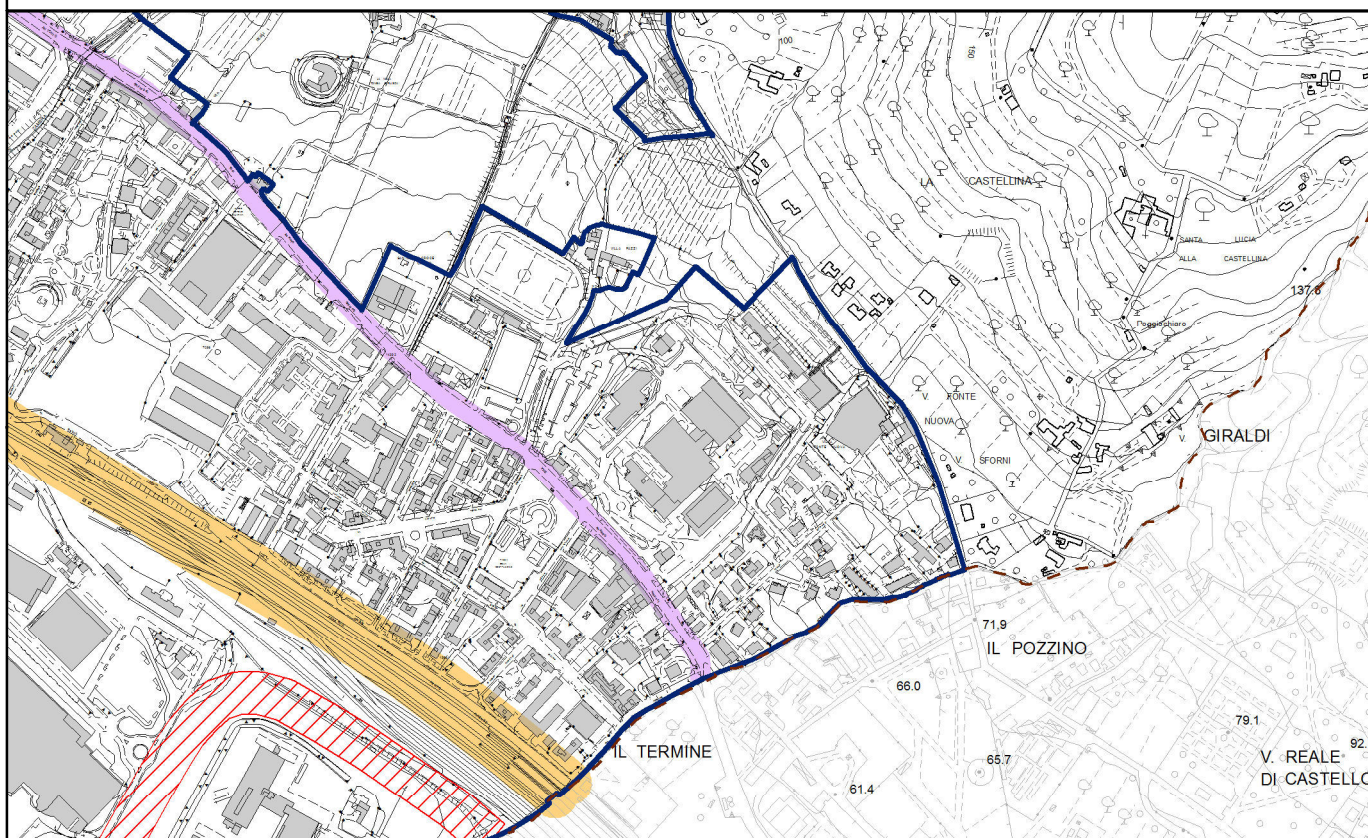
Indagini Geologiche e Idrauliche: Luciano Lazzeri

Responsabile del Procedimento: Lorenzo Venturini

Garante dell'informazione: Valeria Casella



STATO VIGENTE



STATO VARIATO





Scala 1:10.000

0 50 100 200 300 400
Metri










Fasce di rispetto

-  fascia di rispetto autostradale
-  fasce di rispetto
-  fascia di rispetto della viabilità locale interzonale primaria
-  fascia di rispetto ferroviario

Vincolo aeroportuale

-  Zona totalmente libera da ostacoli (N.E. -larghezza max 750 mt.)
-  Fascia di rispetto perimetrale mt.300 pendenza 1/7
-  Superficie di avvicinamento pendenza 1/50 fino a mt.3000 e pendenza 1/40 da mt. 3000 a mt. 6600 (divergenza 15%)
-  Perimetrazione centro abitato ai sensi del C.d.S.
(Deliberazione G.C. n.680 del 21.05.1994)
-  Perimetrazione centro abitato ai sensi del C.d.S.
(Deliberazione C.S. n.149 del 31.05.2016) stato variato