



Comune di Sesto Fiorentino

Settore Sviluppo del Territorio – Servizio Pianificazione Territoriale



Variante al Regolamento Urbanistico relativa all'Accordo di Programma per la realizzazione del nuovo liceo A.M. Enriques Agnoletti e per l'attivazione di sinergie nel campo della ricerca e sviluppo tecnologico con il polo dell'Università degli Studi di Firenze presso il Comune di Sesto Fiorentino

(ai sensi dell'art.34 del D.Lgs 267/2000, degli artt.34bis e ss. della L.R. 40/2009, della L.R. 35/2011 e della L.R. 65/2014)

Tavola3 – Sistema delle qualità (estratto foglio 4)

STATO VIGENTE e STATO VARIATO scala 1:4.000

Settembre 2017

Sindaco: Lorenzo Falchi

Assessore all'Urbanistica: Damiano Sforzi

Dirigente del Settore Sviluppo del Territorio: Lorenzo Venturini

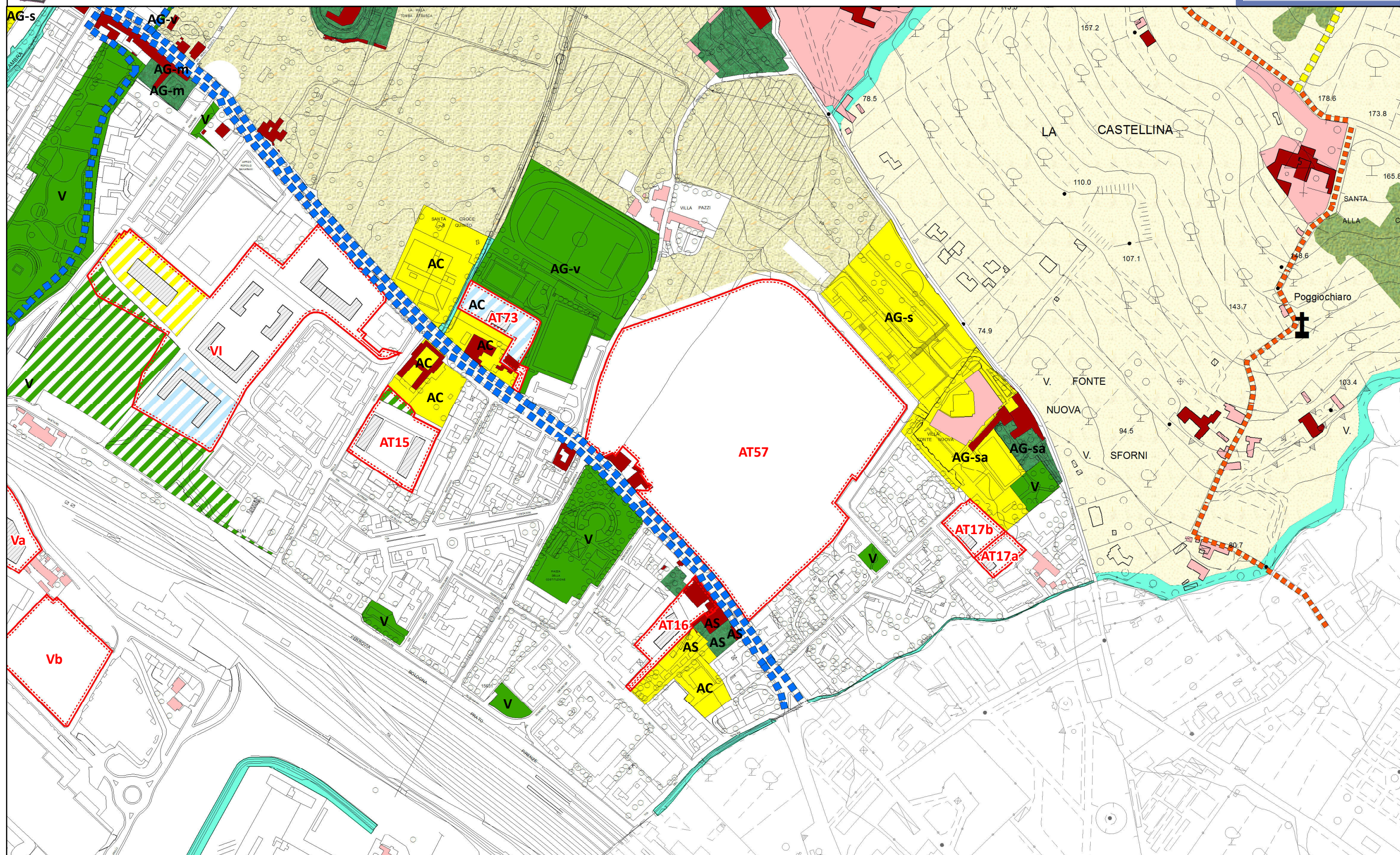
Progettazione: Alessandra Guidotti (coord.)

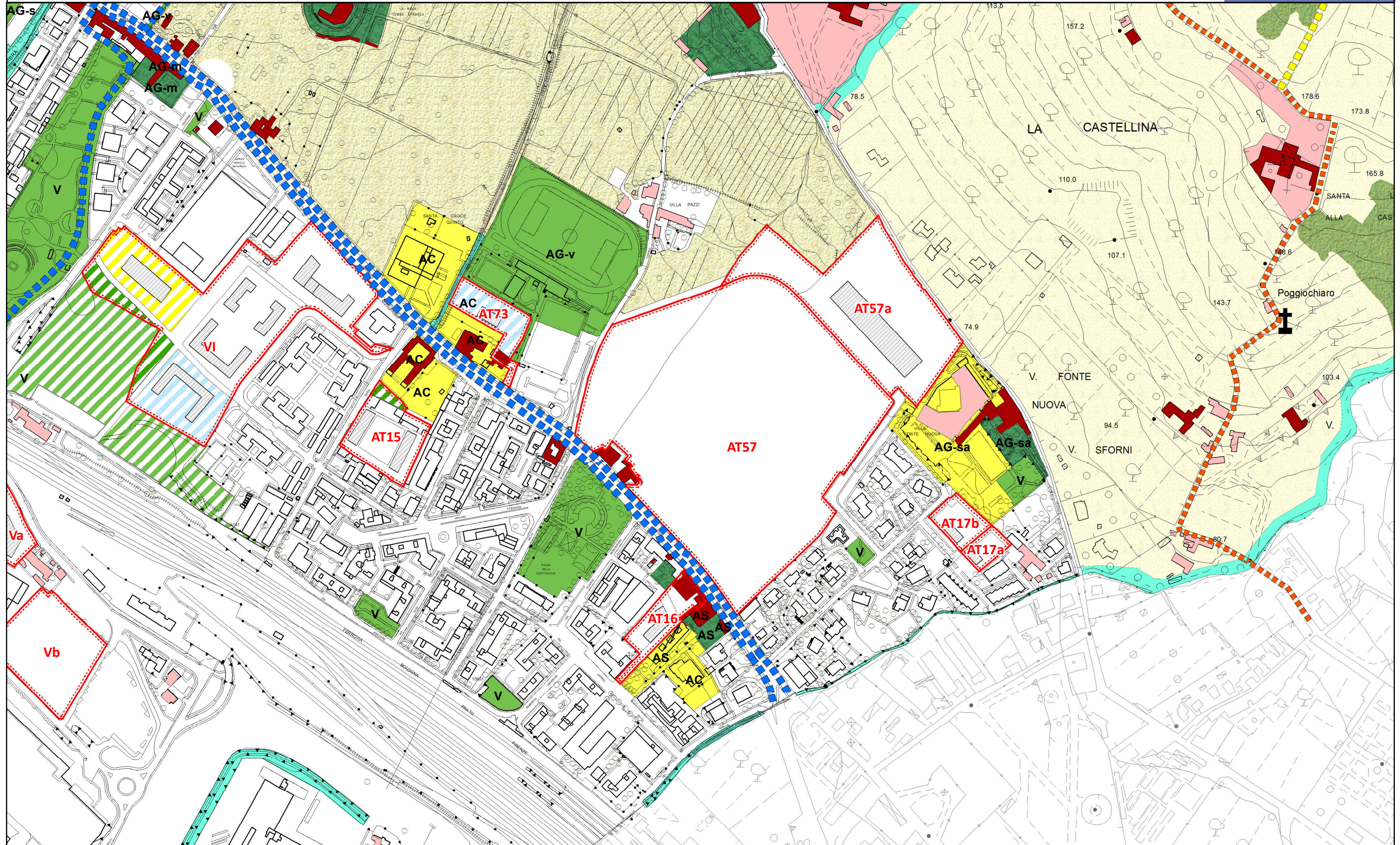
Ufficio di Piano: Matilde Casciaro

Indagini Geologiche e Idrauliche: Luciano Lazzeri

Responsabile del Procedimento: Lorenzo Venturini







Garante dell'informazione: Valeria Casella














Risorse naturali

-  Aree forestali ed altri elementi a prevalente naturalità
-  Corsi e specchi d'acqua
-  Ambiti del Parco della Piana
-  Sorgenti
-  Geotopi
-  Siepi campestri della Piana Fiorentina
(cfr. fascicolo: "Strategie e interventi per mitigare il processo di alterazione e frammentazione degli habitat")







Risorse di interesse storico e paesaggistico

-  Edifici e complessi storici
-  Giardini e parchi storici
-  Tabernacoli
-  Popoli
-  Aree agricole collinari e del parco della piana
-  Aree libere intra-urbane, orti e spazi agricoli interclusi


Aree per attività pubbliche o di interesse collettivo

-  Verde pubblico esistente
-  Verde pubblico da realizzare
- AG-lam** Interventi di laminazione
- AG-v** Parchi pubblici e impianti sportivi
- V** Verde pubblico
-  Attrezzature esistenti
-  Attrezzature da realizzare
- AC** Attrezzature di interesse comune
- AS** Istruzione
- AG-s** Istruzione superiore all'obbligo
- AG-c** Cimiteri
-  Centro servizi del Parco della Piana
-  Residenze sociali da realizzare

Percorsi

-  Percorsi ciclo-pedonali protetti
-  "Il lastrico"
-  Rete sentieristica principale in territorio collinare
-  Rete sentieristica secondaria in territorio collinare
-  Belvederi
-  Porte del parco

Altri elementi di riferimento

-  **AT 1** Ambiti di trasformazione 2° RU