



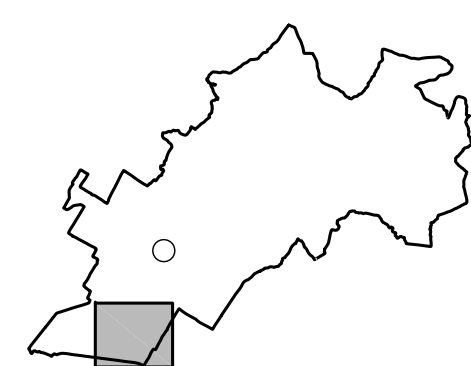
COMUNE DI SESTO FIORENTINO  
PROVINCIA DI FIRENZE

ADEGUAMENTO DEL SUPPORTO  
GEOLOGICO-TECNICO DEL RUC AL PIANO  
ASSETTO IDROGEOLOGICO (PAI)  
DELL'AUTORITÀ DI BACINO DEL FIUME ARNO  
PER L'UTOE OSMANNORO

INDAGINI IDRAULICHE

Dott. Geol. Roberto Neroni

Dott. Geol. Enrico Neroni



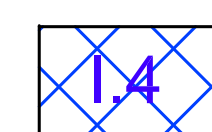
Tav. 7.B - Osmannoro

Carta delle aree a pericolosità idraulica

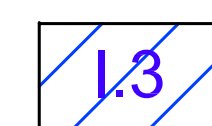
APRILE 2011

SCALA 1:2.000

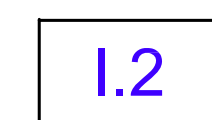
LEGENDA




Pericolosità idraulica molto elevata



Pericolosità idraulica elevata



Pericolosità idraulica media



Pericolosità idraulica bassa

