



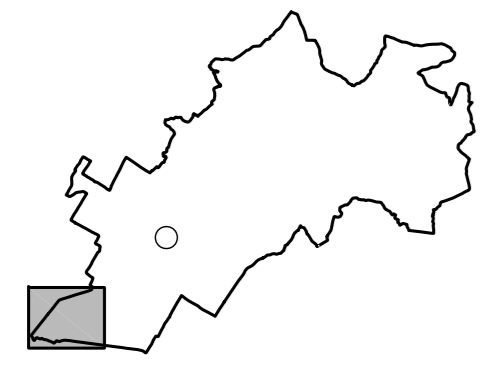
COMUNE DI SESTO FIORENTINO
PROVINCIA DI FIRENZE

ADEGUAMENTO DEL SUPPORTO
GEOLOGICO-TECNICO DEL RUC AL PIANO
ASSETTO IDROGEOLOGICO (PAI)
DELL'AUTORITÀ DI BACINO DEL FIUME ARNO
PER L' UTOE OSMANNORO

INDAGINI IDRAULICHE

Dott. Geol. Roberto Neroni

Dott. Geol. Enrico Neroni



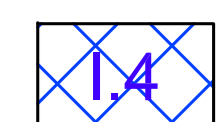
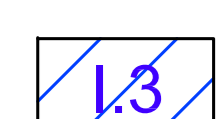
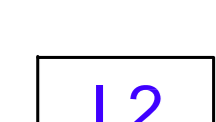

Tav. 7.A - Osmannoro

Carta delle aree a pericolosità idraulica

APRILE 2011

SCALA 1:2,000

LEGENDA

-  Pericolosità idraulica molto elevata
-  Pericolosità idraulica elevata
-  Pericolosità idraulica media
-  Pericolosità idraulica bassa

