









Fasce di rispetto

-  fascia di rispetto autostradale
-  fascia di rispetto della viabilità interquartiere classificata DE
-  fascia di rispetto della viabilità locale interzonale primaria
-  fascia di rispetto ferroviario

Vincolo aeroportuale

-  Zona totalmente libera da ostacoli (N.E. -larghezza max 750 mt.)
-  Fascia di rispetto perimetrale mt.300 pendenza 1/7
-  Superficie di avvicinamento pendenza 1/50 fino a mt.3000 e pendenza 1/40 da mt. 3000 a mt. 6600 (divergenza 15%)

 Perimetrazione centro abitato ai sensi del C.d.S. (Deliberazione G.C. n.680 del 21.05.1994)



Adozione: D.C. n.35 del 18.04.2013
 Approvazione: D.C. n.6 del 28.01.2014

Sindaco - Assessore all'Urbanistica: Sara Biagiotti
Dirigente Settore Sviluppo del Territorio: Luca Gentili
Responsabile del procedimento: Alessandra Guidotti
Nucleo tecnico di progettazione:
 Alessandra Guidotti (coord.), Milla Scala, Matilde Casiaro
Indagini Geologico - Tecniche di fattibilità idraulica
 Ing. Rodolfo Giachi
Consulenza: Dott. Geol. Luciano Lazzeri
Supporto Amministrativo: Silvia Sensi

